



Adresseinformasjon fylles inn ved ekspedering. Se mottakerliste nedenfor.

Dato: 24.03.2023

Saksnummer: 22/39556-11

Deres ref.:

## **HØRING - forslag til hummerfredningsområder i Stavanger kommune**

Stavanger kommune har som mål å opprette et eller flere fredningsområder for hummer. Kommunen har opprettet en arbeidsgruppe bestående av lokale fiskere og friluftsansjoner for å utarbeide et forslag til fredningsområder. Utvalg for miljø og utbygging vedtok 22.03.2023 at et forslag for 4 mulige fredningsområder skulle sendes på lokal høring. Etter lokal høring skal forslaget oversendes fiskeridirektoratet som behandler det videre og fatter endelig vedtak.

### **Historikk – Hummerfredningsområder**

Det har vært en sterk nedgang i norsk hummerbestand de siste 100 årene. Årsaken er økt fiske og langt mer effektive fangstmetoder. På bakgrunn av dette har Fiskeridirektoratet derfor oppfordret alle kystkommuner til å etablere nye fredningsområder for hummer. Et hummerfredningsområde er et avgrenset geografisk område hvor hummeren er fredet hele året. Det er totalt 53 hummerfredningsområder i Norge. Det er dokumentert at lokale hummerbestander har økt som følge av denne typen fredning. I et hummerfredningsområde vil det være ulovlig å fiske med faststående redskaper som garn, ruser eller teiner. Det vil fortsatt være lovlig å fiske med håndsnøre, fiskestang, juksa, dorg og snurpenot i fredningsområdene.

### **Den lokale prosessen**

Arbeidsgruppen har bestått av Norges Fiskarlag, Norges Kystfiskarlag, Norges Fritids- og Småfiskerforbund, Forum for Natur og Friluftsliv samt Stavanger kommune, og har gjennomført 3 møter. Her er en rekke mulige fredningsområder vurdert, og mange områder er fjernet på grunn av dokumenterte fiskeriinteresser. På bakgrunn av dette arbeidet foreslo administrasjonen 3 områder for hummerfredning. Områdene er valgt ut fra god effekt på hummerbestanden og minst konflikt med andre interesser. For flere av områdene er det i tillegg andre forhold som taler for forbud mot faststående redskap, som konflikt med nyttetraffic og forekomst av havnespy (uønsket art). Områdene kan sees nederst i dokumentet.

### **Politisk behandling**

Forslag om hummerfredningsområder er behandlet av Utvalg for miljø og utbygging den 22. mars 2023. Her ble alle foreslåtte områder vedtatt sendt på høring. Ytterligere vedtok utvalget å foreslå Hafrsfjord som nytt fredningsområde. Dette forslaget følger derfor høringen.

## Høring

Kommunen skal sørge for at saken er godt opplyst og at alle høringsinnspill oversendes til fiskeridirektoratet for videre vurdering. Etter Fiskeridirektoratet har vurdert vedtaket og lokale høringsinnspill besluttes det om saken sendes på nasjonal høring. Da er det også mulig å uttale seg, men da til Fiskeridirektoratet.

Høringsuttalelser må være skriftlige og være sendt Stavanger kommune innen 27.04.2023.

Høringsdokumentene vil være tilgjengelige på kommunens nettside:

<https://www.stavanger.kommune.no/kultur-og-fritid/tur-og-natur/dyr-i-stavanger/hummer/>

Høringsuttalelser sendes inn via vår nettside, eller;

Epost til [postmottak@stavanger.kommune.no](mailto:postmottak@stavanger.kommune.no)

Per post til: Stavanger kommune, Postboks 8001, 4068 Stavanger

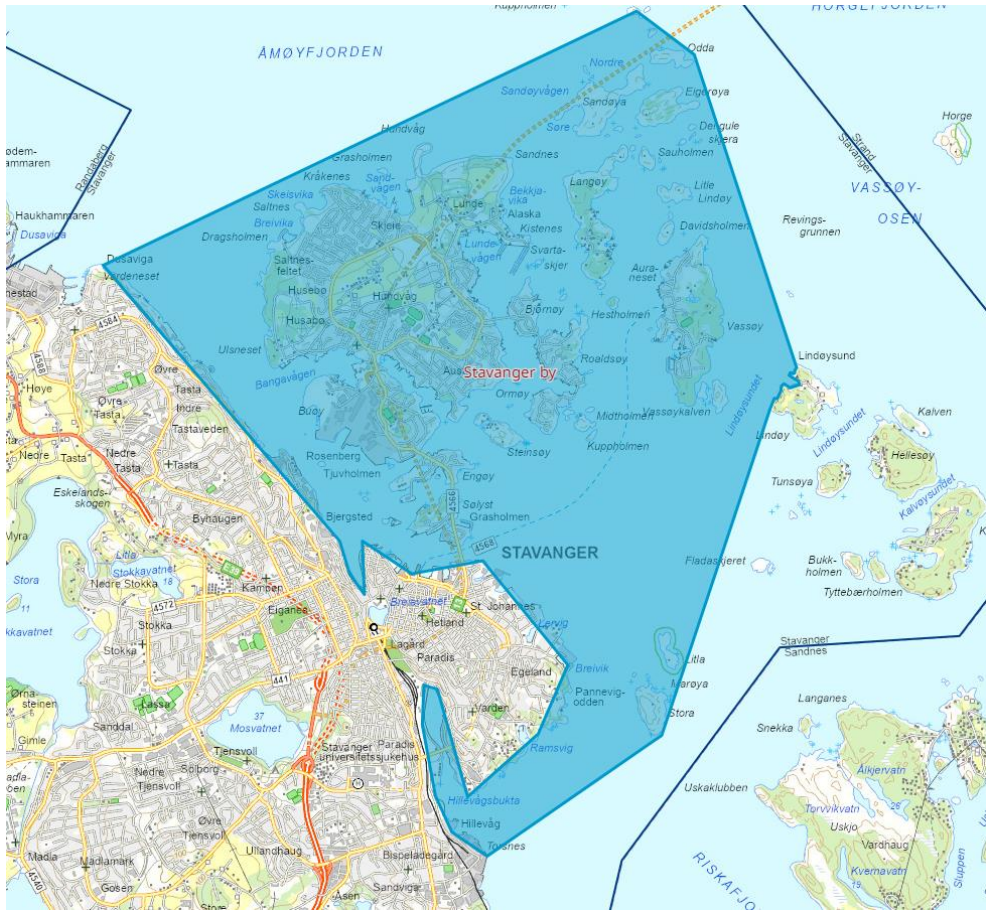
Merk uttalelsen med «sak 22/39556 Høring forslag til hummerfredningsområder»

### **De foreslåtte hummerfredningsområdene**

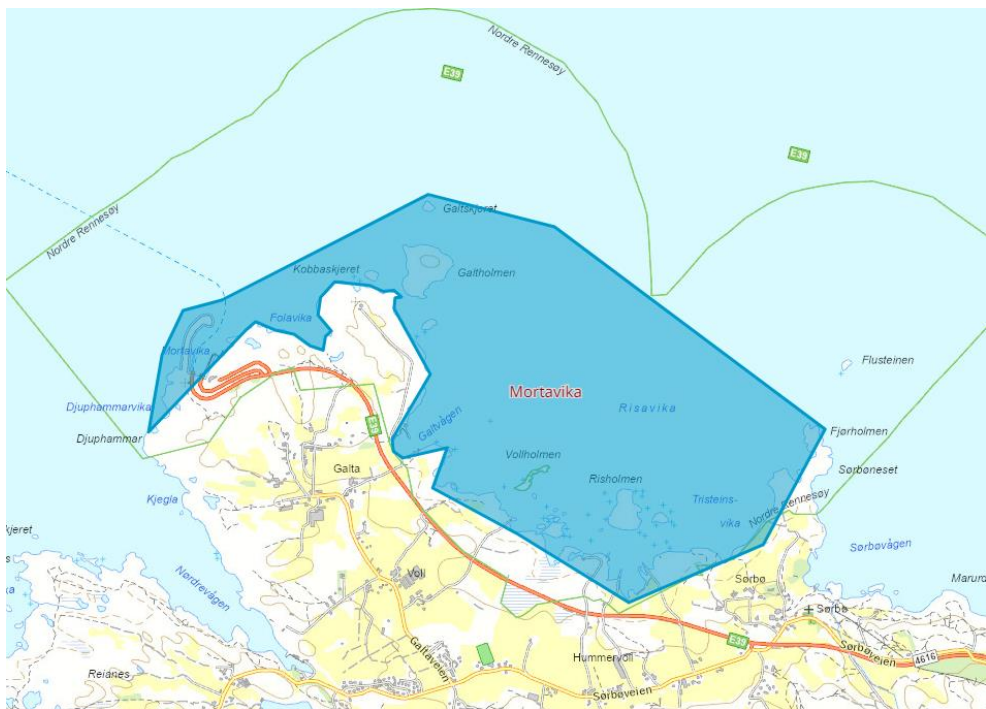
Nedenfor er de foreslåtte områdene vist i kart. Områdene kan også sees i nettleser i temakart: <https://temakart-rogaland.no/share/6cb30e81889e>



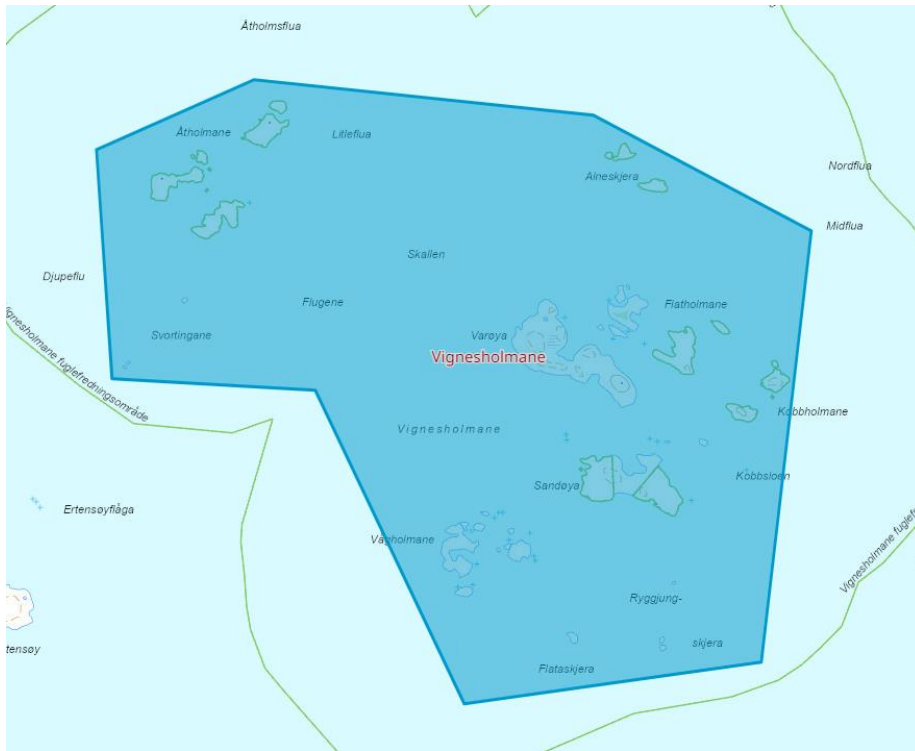
Oversiktskart over de foreslåtte hummerfredningsområdene. Den mørkeblå linjen viser kommunegrensen.



## 1. Stavanger by



## 2. Mortavika



### 3. Vignesholmane



### 4. Hafsrfjorden (lagt til av Utvalg for miljø og utbygging)

Med hilsen

\_\_\_\_\_  
Felicitas Regine Heimann  
seksjonsleder

Lars Dahle Øverby  
saksbehandler

*Dokumentet er elektronisk godkjent og sendes uten signatur*