

Illustrasjonshefte

Plan 2700 - Detaljregulering for Harald Hårfagesgate 15 - Storhaug bydel

Stavanger kommunestyre sitt flertallsvedtak i sak 3/33, er bakgrunn for at to alternativer er lagt ut til høring og offentlig ettersyn.

Illustrasjonsheftet viser opprinnelig innsendt planforslag og et alternativ med reduserte høyder.

Illustrasjonene er utarbeidet av Stavanger Kommune By- og samfunnsplanlegging basert på 3D-modell fra forslagsstiller.

05.05.2022.

001 A
Opprinnelig innsendt planforslag



001 B
Reduserte høyder



002 A
Opprinnelig innsendt planforslag



002 B
Reduserte høyder





003 B

Reduserte høyder (endring er ikke synlig fra dette standpunktet)



004 A
Opprinnelig innsendt planforslag



004 B
Reduserte høyder



005 A
Opprinnelig innsendt planforslag




005 B
Reduserte høyder




006 A
Opprinnelig innsendt planforslag




006 B
Reduserte høyder





007 B
Reduserte høyder





008 B
Reduserte høyder

