

Storhaug rundt



Om turen

Passer for: Barn, voksne

Lengde: 8,6 km

Varighet: 130 minutter


Vanskelighetsgrad: Middels


Belyst: Delvis belyst


Tilgjengelig for barnevogn: Ja

Tilgjengelig for rullestol: Nei

Kartforklaring

 Turvei

 Belyst turvei


 Snarvei

Beskrivelse

Stavangers hjerte, Breiavatnet, inviterer deg med på turen rundt Storhaug. Du går forbi Byterminalen og nyter roen gjennom vakre Lagård gravlund blant byens kjente forfedre.

Paradisveien følger deg videre, og du kan oppleve båtlivet i Hillevågsvatnet, før du trekker inn sjølufta og tar fatt på turen langs Storhaugs vakre grønne kyststripe. Storhaug er den bydelen med minst grøntareal per innbygger, men du har vanskelig for å tro det der du går på turveien som snor seg elegant mellom svaberg, skog og lune vikar – her er fristelsene for en pust i bakken mange.

Du nyter idylliske kolonihager, badeplasser eller en stille benk langs veien, før du tar fatt på det mer urbane landskapet etter Breivig båthavn. Du følger Ryfylkegata, og tar deg en ekstra runde i det oppussede Lerviktunet, leker deg gjennom Kjelvene og dypper tærne i Badedammen – byens eldste badeplass.

Merk at det frem til 2020 er tillatt med ridning i skrittfart mellom Breivik og Strømvig. Ryttere og turgåere må vise hensyn til hverandre, og samarbeide slik at alle får en fin tur langs de flotte stiene. Les mer om regler for bruk av hest [her](#) .

Trippende lett promener du videre langs Blå promenaden, der de blå lysene viser deg veien. Sjølinjen her er totalt forandret, og i stadig endring. Veien du går på, lå tidligere under vann, og sjøen gikk helt inntil sjøhusene du kan se, langt inne på dagens land. Beklukta på Bekhuskaien er borte og du går forbi Fiskepiren, der fiskekasser er byttet ut med rutebåt.

Jorenholmen var landfast alt på 1700-tallet, og har alltid vært en travel brygge, og ytterst ligger brannbåten «Vektaren» og passer på. Du kan fortsatt høre nytt og la skravla gå på den gamle møteplassen Kjeringsholmen. Her går livet videre og gammelt møter nytt i Geoparken og på Oljemuseet.

Du fortsetter forbi den gamle Tollboden og Skagenkaien, før turen avsluttes på ærverdig vis forbi Stavanger Domkirke og gjennom vår vakreste og eldste park, Byparken. Du finner deg en benk under de gamle bøketrærne, trærne som biskopen fikk fra et skipsforlis, og plantet her for ca. 150 år siden. De nysgjerrige duene lurar på alt hva du har opplevd? Du forteller så gjerne, og gir beina en velfortjent pause etter en lang og innholdsrik hverdagstur.

Tilgjengelighet

Du kan gå hele turen med barnevogn.

Finner du noe som ikke er i orden langs ruten så meld fra til oss!

Du gjør det enkelt og greit via meldingstjenesten VOF (<https://community.onpowel.com/stavanger#/smartcommunity-observation/s1-choose-category>)