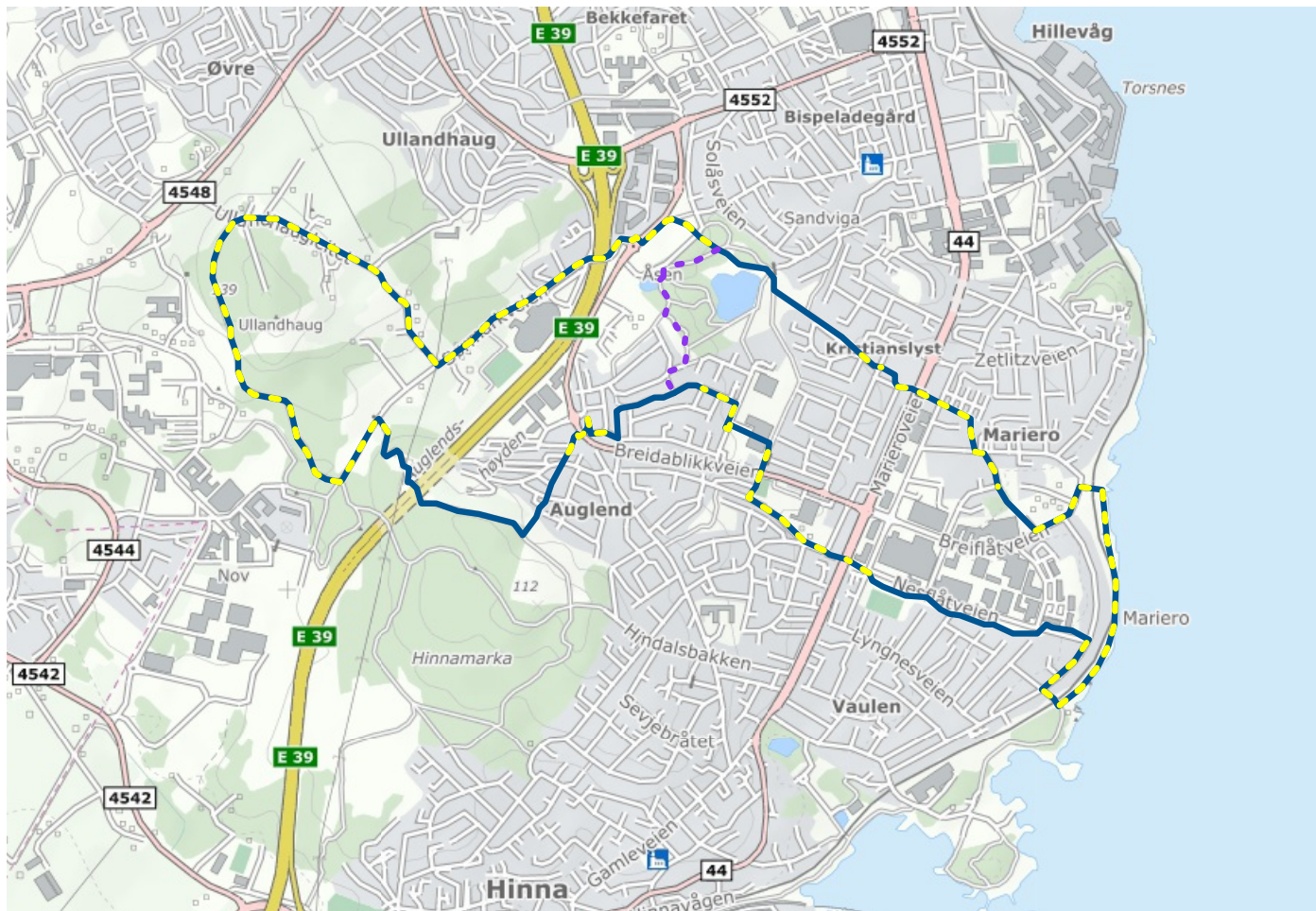


(/nn/)

Hjem (/nn/) / Kultur og fritid (/nn/kultur-og-fritid/) / Tur og natur (/nn/kultur-og-fritid/tur-og-natur/) /
52 hverdagsturer: finn turer i Stavanger (/nn/kultur-og-fritid/tur-og-natur/52-hverdagsturer/) / Marieroturen

Marieroturen



Om turen

Passer for: Barn, voksne

Lengde: 9,6 km

Varighet: 140 minutt


Vanskelighetsgrad: Middels

Belyst: Delvis belyst


Tilgjengelig for barnevogn: Ja

Tilgjengelig for rullestol: Nei

Kartforklaring

 Turvei

 Belyst turveg

 Snarvei

Beskrivelse

Fra fjord til fjell, dette er turen som gir selv de sprekeste noe å bryne seg på!

Oppvarming får du langs dobbeltsporet (jernbanesporet) med vidstrakt utsyn over Gandsfjorden. Videre snirkler du deg slakt oppover gjennom grønne turdrag. Selve gården Mariero, som trolig ble oppkalt etter en av Hans Gabriel Buchholm sine koner, lå i dette området.

Du ser nedover Marieroalleen med flotte, gamle nederlandske asketrær. Trærne kom fra et skip på vei til den russiske tsar som forliste ved Utstein kloster. Noen trær ble plantet der, noen i Byparken og Ledaal og ca 150 trær i denne alleen.

Ved bekken fra Vannassen (kun deler av den er synlig) ligger våningshuset på lystgården Damsgård som ble anlagt her i 1870-årene. Du rusler videre oppover i grønne spaserdrag gjennom våre dagers travle Mariero handels- og boligområde, før du kan puste ut ved Vannassen og dele nista med endende der. Har du hund med, kan den få løpe fritt i hundeluftingsområdet på «Sirkustomta».

Du kan høre jubel fra Sørmarka Arena idet du tar fatt på den virkelige styrkeprøven opp bakkene og rundt Ullandhaug. Og for en utsikt, det er vel verdt slitet! I Stavanger botaniske hage tar du en pause og beundrer fargeprakten, før turen går nedover under Sørmarkas grønne tak og opp igjen på nordsiden av Hinnaberget. Her får du igjen pusten mens du ser ned på den travle byen foran Ryfylke som reiser seg i det fjerne. I dette området er det anlagt ridestier, og muligheten for å møte en rytter til hest er derfor tilstede. Går du langs en av ridestiene ber vi deg derfor ikke forstyrre hesten eller rytteren.

Du forlater høyden og setter kursen nedover og inn i det mer urbane landskapet. Motorveiens sus stilner bak deg mens du tråkler deg slakt nedover og avslutter hverdagsturen med lukta av fjord og glade måkeskrik – trøtt i beina, adskillig høydemetre rikere, og stolt av deg selv!

Tilgjengelighet

Du kan gå hele turen med barnevogn.

Finner du noe som ikke er i orden langs ruten så meld fra til oss!

Du gjør det enkelt og greit via meldingstjenesten VOF (<https://community.onpowel.com/stavanger#/smartcommunity-observation/s1-choose-category>)