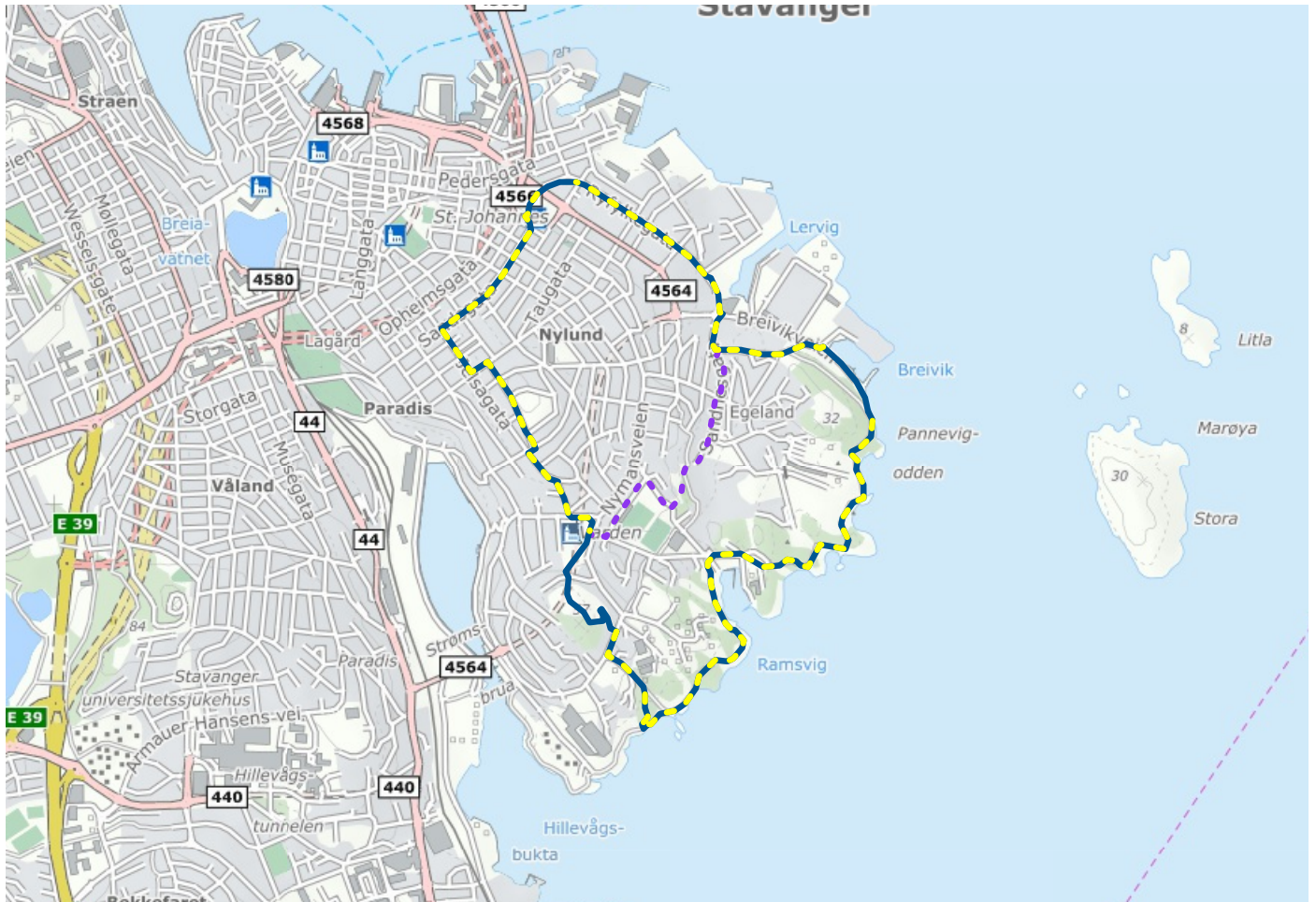


Storhaughturen



Om turen

Passer for: Barn, voksne

Lengde: 5,9 km

Varighet: 70 minutt


Vanskelighetsgrad: Lett

Belyst: Delvis belyst


Tilgjengelig for barnevogn: Ja

Tilgjengelig for rullestol: Nei

Kartforklaring

 Turvei

 Belyst turveg

 Snarvei

Beskrivelse

Dette er turen med de mange mulighetene. Her finner du landlig idyll og urban lekenhet.

Du starter gjerne ungdommelig friskt ved Kjelvene og skateparken, før du beskuer flotte St. Johannes kirke. Videre går turen gjennom boligater og grønne spaserdrag, og du er omgitt av gatenavn etter innflyttere fra Ryfylke.

Du tar deg tid til litt lek og moro på Storhaugmarka. Her ligger også den gamle gravhaugen «Storhaugen», som har navngitt bydelen. Pulsen stiger i rask gange opp den lille stigningen til Varden, og du belønnes med en fantastisk utsikt på toppen.

En av Stavangers vakreste turveier viser deg vei i den grønne idyllen langs Storhaugs kyststripe. Turveien bukte seg lett mellom vikene og sørvendte helninger med både godt voksne og varmekjære treslag. Badeplasser finner du mange av, her er Godalen, Vaisenhusstranda og Rosenli. Ja, her på Storhaug bades det faktisk hele året, til og med midtvinters når gradestokken viser flere blå.

Du tar deg en avstikker bort og ser på miniarboretet ved Godalen før du fortsetter langs sjøkanten. I Ramsvig kan du slippe hunden din løs i hundeluftingsområdet eller du kan ta deg en fargerik hvilepause i kolonihagen like ved. Er det vårlig i lufta, kan du lete etter ramsløken som har gitt stedet navn, og det gjør du best ved å bruke nesa.

Merk at det frem ut 2020 er tillatt med ridning i skrittfart mellom Breivik og Strømvig. Ryttere og turgåere må vise hensyn til hverandre, og samarbeide slik at alle får en fin tur langs de flotte stiene. Les mer om regler for bruk av hest [her](#)



Turveien fører deg videre til Rosenli, der Leonor A. Mydland anla en stor frukthage og produserte fruktvin og senere gartneri som ble nedlagt i 1967. Morellvinen sies å ha vært meget god. Beruset av det flotte landskapet rusler du videre gjennom løvskogen til du igjen promenerer gjennom urbane gater. Avslutningsvis kan du lete etter fingeravtrykkene på marka i Lervigtunet - før dine egne fotspor setter punktum for hverdagsturen for denne gang.

Tilgjengelighet

Hele turen er tilgjengelig med barnevogn.

Finner du noe som ikke er i orden langs ruten så meld fra til oss!

Du gjør det enkelt og greit via meldingstjenesten VOF (<https://community.onpowel.com/stavanger#/smartcommunity-observation/s1-choose-category>)