

Rundkjøring med bussprioritering

Sannsynlig med inngrep i bygningen

Nytt gangfelt mellom Hillevåg sentrum og østre deler av Hillevåg

Bussveistasjon Hillevåg

Adkomst til Paradis (eget prosjekt)

Nytt gangfelt. Gangkryssingen etableres nær opp til ny adkomst til Paradis

Sannsynlig med inngrep i bygningene

Forbedret sykkelløsning i rundkjøringen ved Hillevågstunnelen. Mer trafiksikker løsning enn dagens situasjon

Bebyggelsen og adkomst bevares

Sannsynlig med inngrep i bygningen

Dagens rundkjøring opprettholdes. Bussfeltet blir midtstilt inn mot rundkjøringen

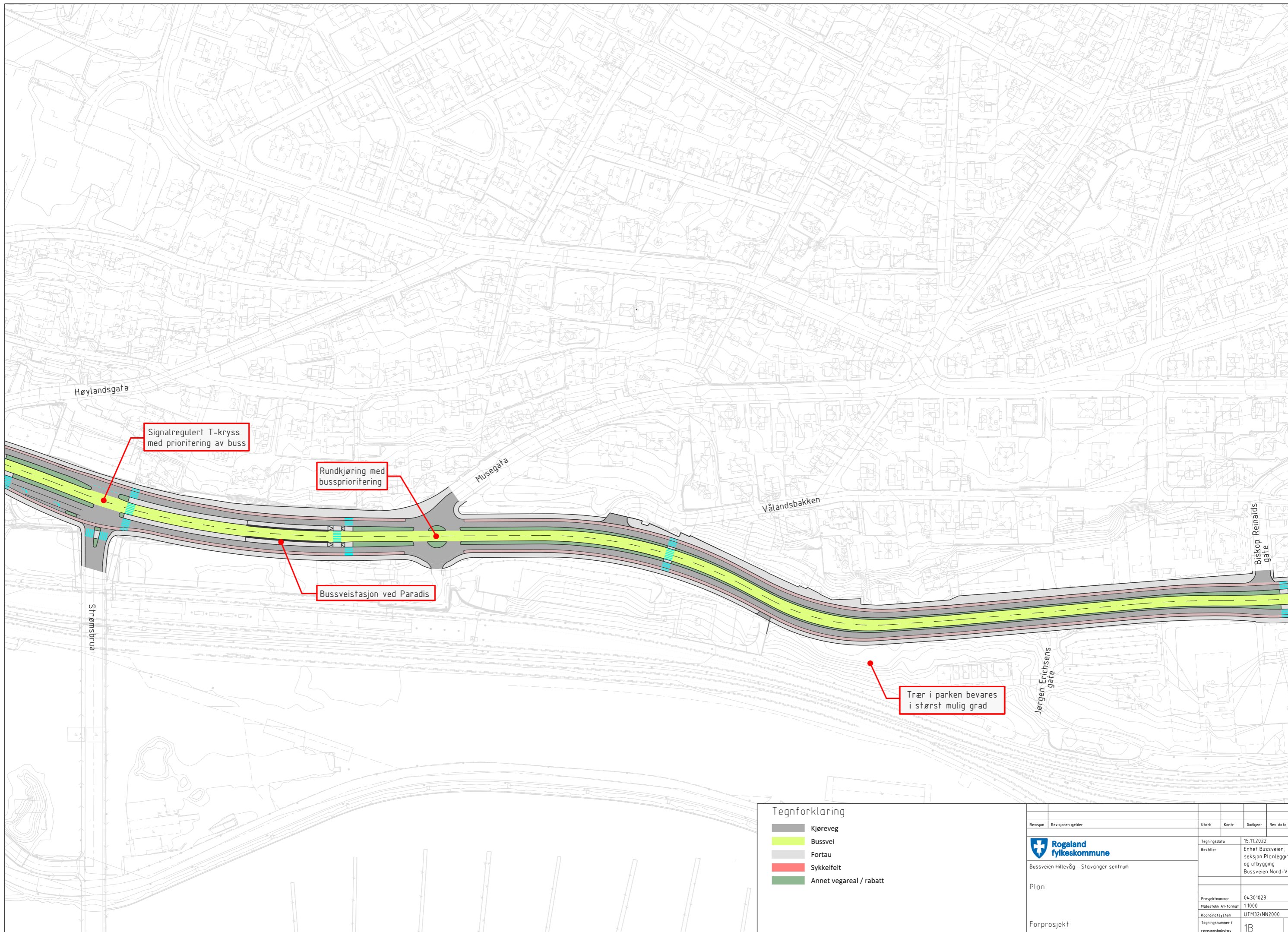
Nytt gangfelt. Gangfeltet gir en god gangforbindelse mellom SUS og Paradis stasjon

Bygningen kommer i konflikt med bussveien og må rives

Tegnforklaring

- Kjøreveg
- Bussvei
- Fortau
- Sykkelfelt
- Annet vegareal / rabatt

Revisjon	Revisjonen gjelder	Utørb	Kontr	Godknt	Rev dato
		Tegningsdato	15.11.2022		
Busseveien Hillevåg - Stavanger sentrum		Bestiller	Enhet Busseveien, seksjon Planlegging og utbygging Busseveien Nord-Vest		
Plan		Prosjektnummer	04.301028		
		Målestokk A1-format	1:1000		
		Koordinatsystem	UTM32/NN2000		
Forprosjekt		Tegningsnummer / revisjonsbokstav	1A		



Signalregulert T-kryss med prioritering av buss

Rundkjøring med bussprioritering

Bussveistasjon ved Paradis

Trær i parken bevares i størst mulig grad

Høylandsgata

Musegata

Vålendsbakken


Biskop Reinolds gate

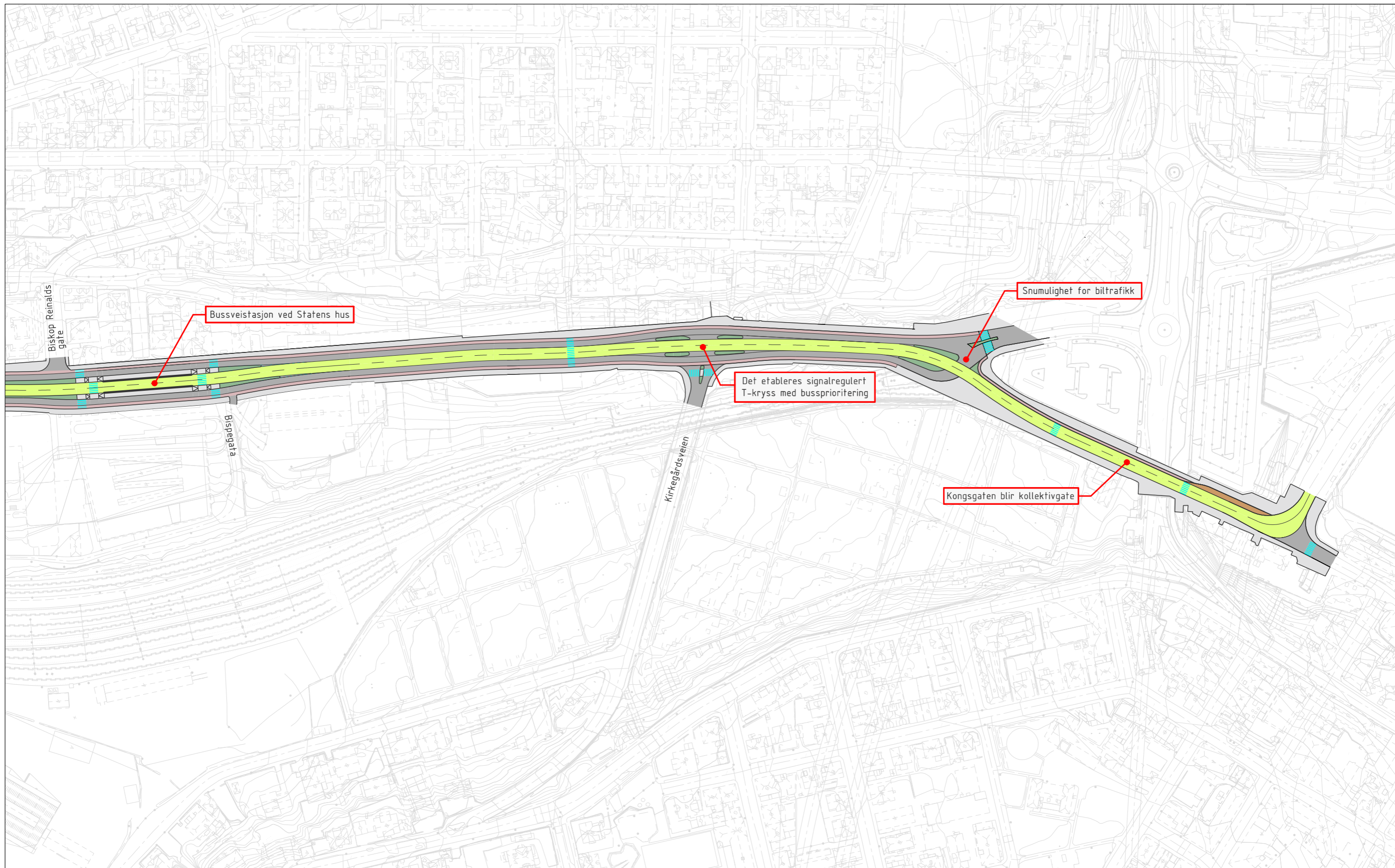
Strømsbrua

Jørgen Erichsens gate

Tegnforklaring

- Kjøreveg
- Bussvei
- Fortau
- Sykkelfelt
- Annet vegareal / rabatt

Revisjon	Revisjonen gjelder	Utørb	Kontr	Godkjent	Rev dato
 Rogaland fylkeskommune Bussveien Hillevåg - Stavanger sentrum		Tegningsdato 15.11.2022		Bestiller Enhet Bussveien, seksjon Planlegging og utbygging Bussveien Nord-Vest	
Plan		Prosjektnummer 04-301028		Målestokk A1-format 1:1000	
Forprosjekt		Koordinatsystem UTM32/NN2000		Tegningsnummer / revisjonsbokstav 1B	



Bussveistasjon ved Statens hus

Snumulighet for biltrafikk

Det etableres signalregulert T-kryss med bussprioritering

Kongsgaten blir kollektivgate


Biskop Reinalds gate

Bispegate

Kirkegårdsveien

Tegnforklaring

- Kjøreveg
- Bussvei
- Fortau
- Sykkelfelt
- Annet vegareal / rabatt

Revisjon	Revisjonen gjelder	Utørb	Kontr	Godkjent	Rev dato
 Busseveien Hilleveg - Stavanger sentrum		Tegningsdato	15.11.2022		
		Bestiller	Enhet Busseveien, seksjon Planlegging og utbygging Busseveien Nord-Vest		
Plan		Prosjektnummer	04-301028		
		Målestokk A1-format	1:1000		
		Koordinatsystem	UTM32/NN2000		
Forprosjekt		Tegningsnummer / revisjonsbokstav	1C		